

# ROTA DAS FORTALEZAS ABALUARTADAS DA RAIA



FORTALEZAS  
ABALUARTADAS  
DA RAIA

TURISMO DE  
**PORTUGAL**



**Interreg**



Cofinanciado por  
la Unión Europea  
Cofinanciado pela  
União Europeia

Espana – Portugal







# TURISMO DE PORTUGAL

Fase I

Fase II

2019

2023



2022

2027

Consolidação e  
Densificação da Rota  
das Fortalezas  
Abaluartadas da Raia de  
Valença, Almeida e  
Marvão





The map illustrates the geographical context of the tour, showing the route from Porto to Madrid and the surrounding regions of Spain and Portugal. Key cities and locations marked include:

- Portugal:** Porto, Braga, Guimarães, Vila Real, Vila Verde, Barcelos, Leiria, Coimbra, Aveiro, Lisboa, Faro, Beja, Évora, Badajoz, and Alentejo.
- Espanha:** Madrid, Saragoça, Barcelona, Valencia, Murcia, Córdoba, Sevilla, Granada, Málaga, and Almería.
- Other Locations:** Andorra, Gibraltar, and various smaller towns and airports.

# Território RFAR





# Objectivos RFAR



## Qualificação da Oferta Turística

- Acessibilidade inclusiva;
- Iluminação cénica nas fortalezas;
- Kit multiformato para centros interpretativos;
- Estudos de percursos e sistema de visitação (bilhética, acessos).



## Diversificação do Produto

- Visitas imersivas e sensoriais;
- Experiências de turismo literário;
- Percursos exteriores ao Património.



## Promoção e Programação Integrada

- Dias Abertos RFAR;
- Fam trips e Press trips;
- Traduções, merchandising, materiais promocionais;
- Comunicação e programação conjunta.



# Investimentos RFAR



## Qualificação dos Espaços de Visitação



- Desenho de espaços expositivos/museo lógicos.



## Capacitação



- Acção de capacitação para profissionais, públicos e privados de variados sectores, com formação online e presencial.



## Valorização através do Restauro



- Obras de recuperação;
- Campos Património.



# Investimentos RFAR



## Inovação

- Sistemas de monitorização;
- Estudo sobre a visita de caminhos cobertos;
- Introdução da dimensão literária específica de cada território no produto turístico;
- Visitas de Estudo a outros projectos e vice-versa, como é o caso das Fortezze Veneziane.



## Comunicação e Promoção

- Novo website;
- Novos materiais impressos de apoio à visita (Catálogo de Programação anual; Fortalezas em papel 3D);
- Materiais para feiras e afins;
- Merchandising;
- Programação Dias Abertos.





## Fase I




**Website & App**  
(Itinerários)



**Vídeos Promocionais**



**Folheto**



**Mapas Ilustrados RFAR**



**Roteiro RFAR**



**Vídeos Tutoriais para Agentes**

## Fase II



**Kit Multiformato & Iluminação Cénica**



**Turismo Literário & Experiência Imersiva**



**Dias Abertos & Press Trips e Fam Trips**



**Estudo de Visitação & Monitorização**



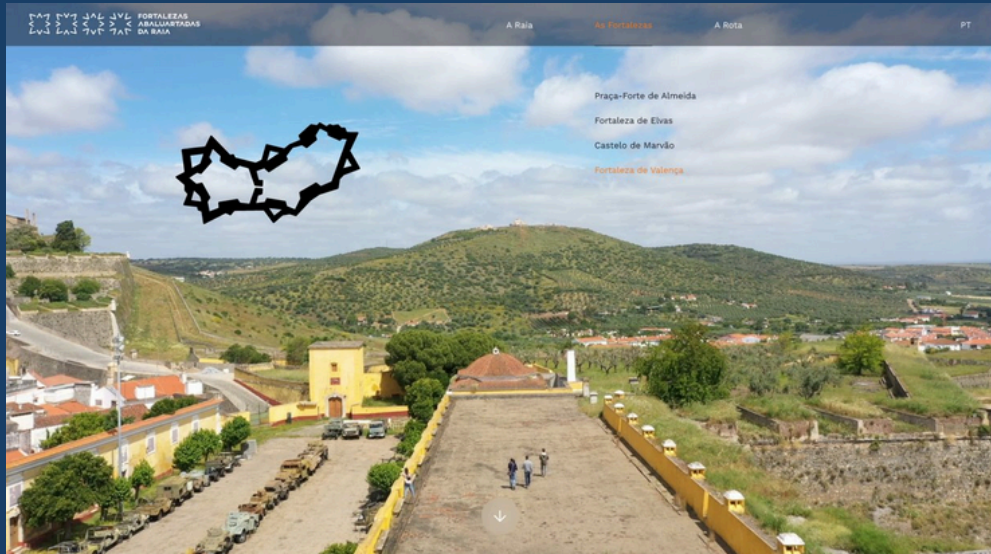
**Reforço de Tradução**



**Merchandising e Material para Feiras**

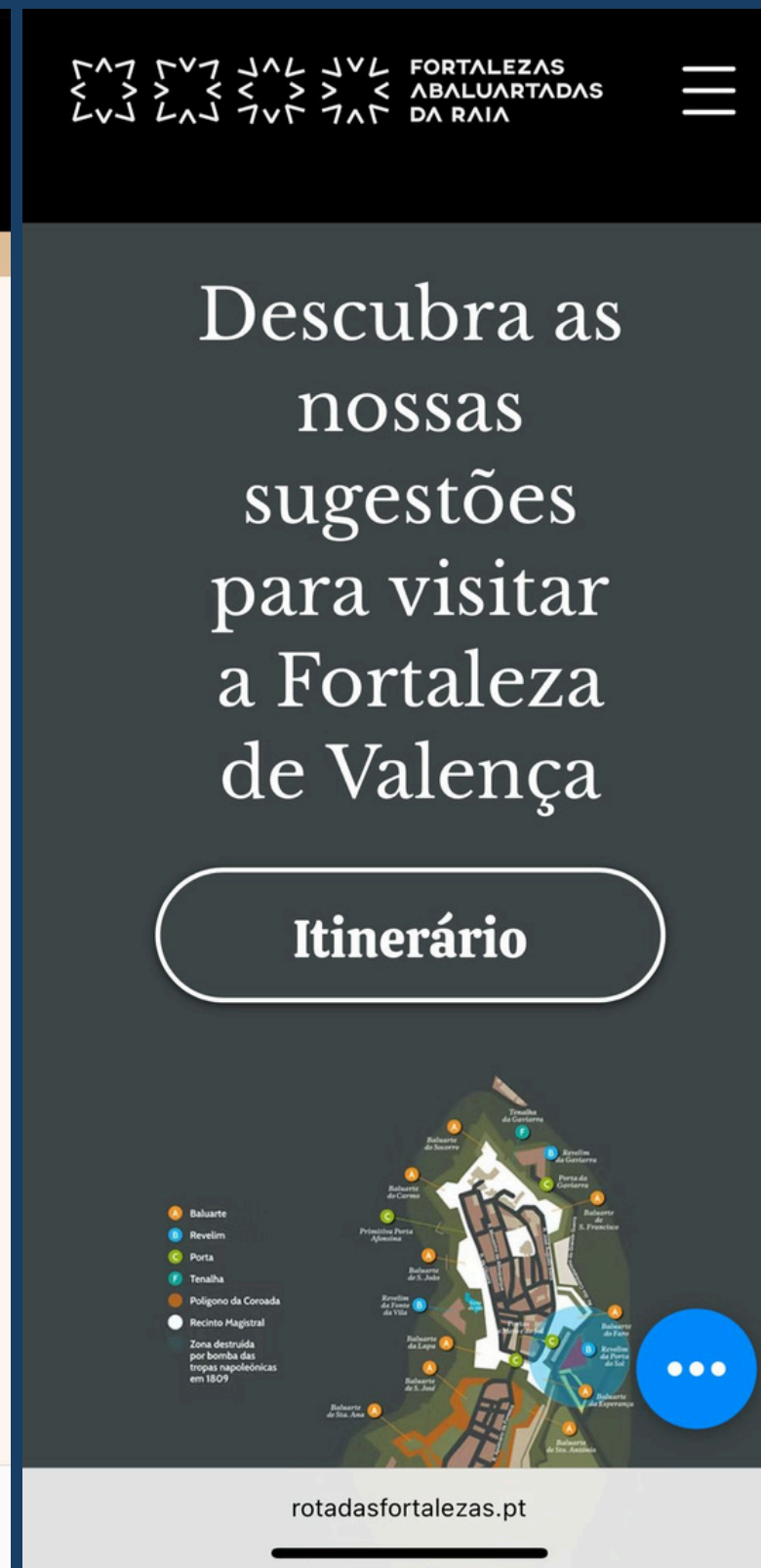
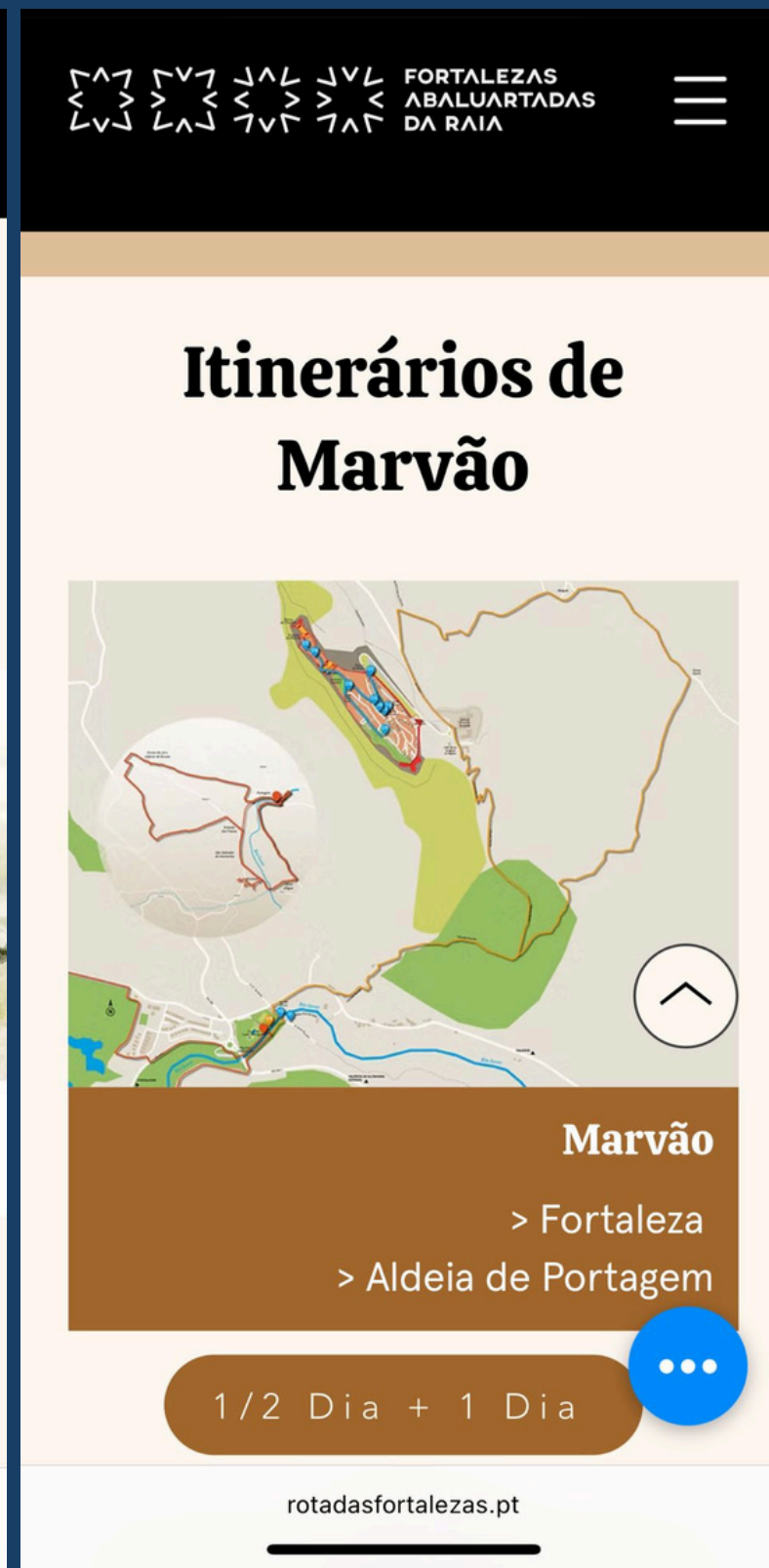
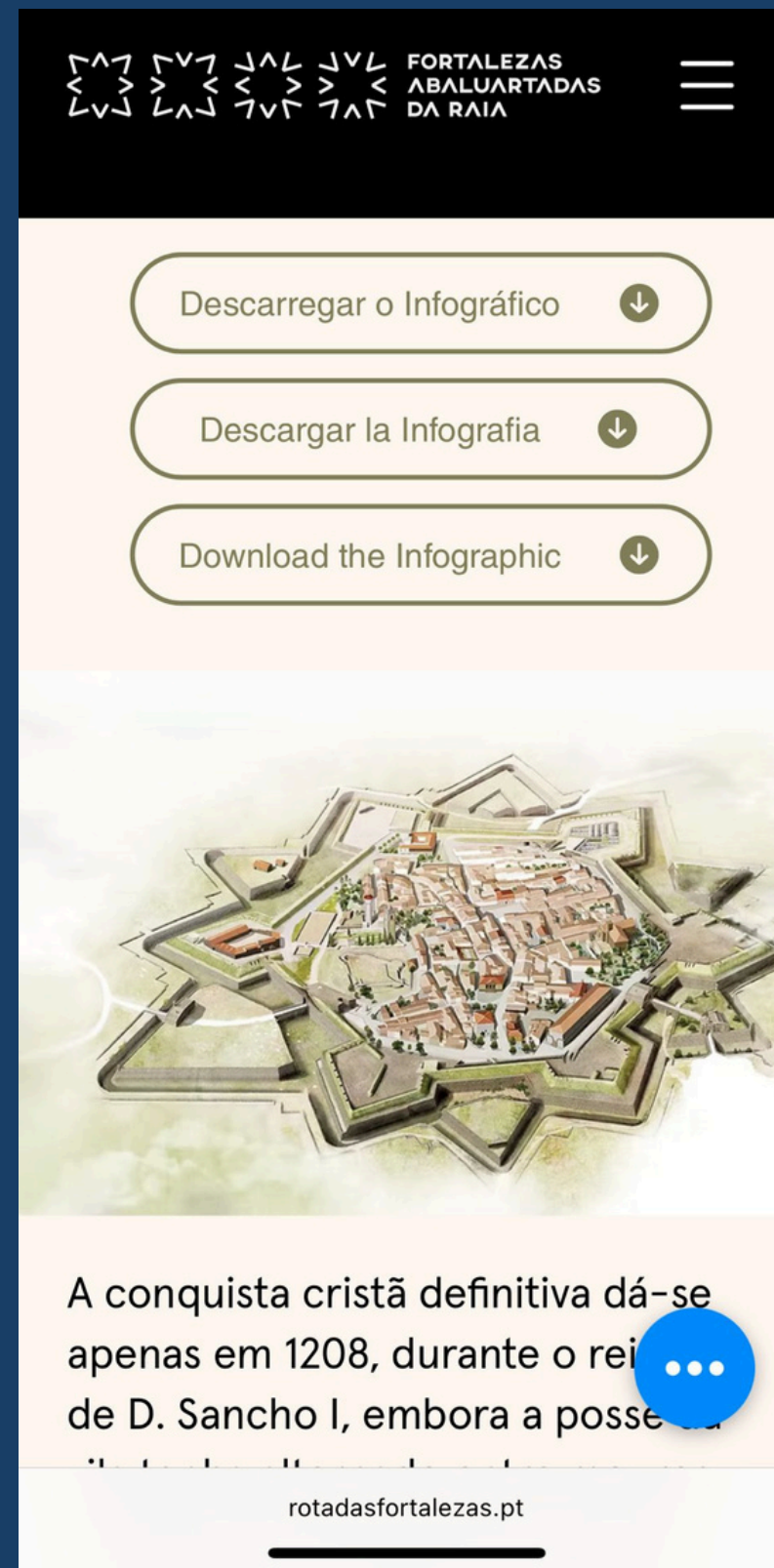
Producto  
Turístico  
**RFAR**





Website versão desktop





Website versão mobile





## Rota das Fortalezas Abaluartadas da Raia

Município de Valença ▪ 01:03

Os municípios de Almeida, Elvas, Marvão e Valença reuniram-se com o objetivo comum de criar uma

Rota Turística integradora destes quatro conjuntos defensivos de inegável valor histórico, patrimonial e cultural.

A Rota das Fortalezas Abaluartadas da Raia visa, por esse motivo, dinamizar e valorizar este património defensivo, estrategicamente disperso pela fronteira luso-espanhola, dando a conhecer e a experienciar as vivências e o quotidiano da população raiana e do seu território. Parta à descoberta das Fortalezas Abaluartadas da Raia.

# Vídeo Promocional



1319 km de história de fronteira

A fronteira luso-espanhola, estabelecida para a posteridade pelo Tratado de Alcanizes em 1297, é a linha de fronteira mais antiga do mundo. Com 1319 km, a Raia é formada por uma linha contínua desenhada por rios e por pontos de relevo de destaque.

Outrora marcada por sucessivos conflitos bélicos, mas também pela convivência entre dois povos vizinhos, hoje em dia, a Raia convida à descoberta de duas nações, que ao longo dos tempos, souberam partilhar a sua história e a sua cultura, construindo a sua própria identidade numa relação muito particular que se abre ao visitante, uma nova experiência neste território tão peculiar: da paisagem à gastronomia, do património militar às tradições.



As Fortalezas Abaluartadas



O sistema defensivo da Raia, formado por cerca de uma centena de fortalezas abaluartadas, testemunho da conjuntura política e militar da Guerra da Restauração (1640-1668), destinou-se a proteger as comunidades raianas, bem como a defender e a afirmar a integridade de Portugal ao longo da sua História.

Nessa paisagem, para além da Cidade-Quartel Fronteiriça de Elvas e as suas Fortificações já reconhecida pela UNESCO como Património Mundial, em 2012 destacam-se, igualmente, pela excecional demonstração de autenticidade e integridade, a Praça-forte de Almeida, a Fortaleza de Marvão e a Fortaleza de Valença, as quatro sendo expressão maior da engenharia militar da época.



**Referência obrigatória para os mais novos**  
A Rota das Fortalezas Abaluartadas da Raia é um guia essencial para quem quer conhecer a história e a cultura desta região. Os livros da coleção oferecem uma visão detalhada das fortalezas e do seu contexto histórico e geográfico.

Os municípios de **Almeida, Elvas, Marvão e Valença** reúnem-se com o objetivo comum de criar uma Rota Turística Integradora destes quatro conjuntos defensivos de inegável valor histórico, patrimonial e cultural. A Rota das Fortalezas Abaluartadas da Raia visa, por esse motivo, dinamizar e valorizar este património defensivo, estrategicamente disperso pela fronteira luso-espanhola, dando a conhecer e a experimentar as vivências e o quotidiano da população raiana e do seu território. Parta à descoberta das Fortalezas Abaluartadas da Raia!

Rota das Fortalezas Abaluartadas da Raia

PRACÇA-FORTE DE ALMEIDA  
CIDADE-QUARTEL, FRONTEIRIÇA DE ELVAS E SUAS FORTIFICAÇÕES  
FORTALEZA DE MARVÃO  
FORTALEZA DE VALENÇA

Almeida  
A estrela do interior



Almeida localiza-se numa zona planáltica, junto ao rio Côa, com a fortaleza a dominar toda a paisagem, tendo como contraponto a sua vizinha espanhola, Ciudad Rodrigo, a cerca de 60 km de distância.

Decorrente da conflitualidade gerada pela Guerra da Restauração entre os dois países ibéricos, a fortaleza de Almeida, com um traçado ex-novo, foi sendo profundamente intervencionada, tornando-se numa das mais importantes praças do sistema de fortalezas abaluartadas da Raia, ponto essencial à circulação de pessoas e bens, desde a cíclica transumância de animais ao acolhimento da minoria judaica fugida do domínio espanhol.



Elvas  
A Cidade-Quartel

O sistema fortificado elvensê espalha-se por uma colina de terreno irregular, numa das entradas "naturais" mais importantes da fronteira luso-espanhola, em correspondência direta com a fortaleza de Badajoz localizada a quase 17 km de distância.

Erigido com os materiais provenientes do desmantelamento da sua muralha medieval e dotado de um abaluartado construído entre os séculos XVI e XIX, a excecionalidade do seu complexo fortificado justificou a sua inscrição na Lista do Património Mundial, em 2012, com o título de "Cidade-Quartel Fronteiriça de Elvas e as suas Fortificações".



Marvão  
A Vila-Fortaleza



A Mui Nobre e Sempre Leal Vila de Marvão situa-se a cerca de 13 km da atual fronteira com Espanha. Alcandorada numa escarpa sobre a colina da Serra do Sapão, no contraforte do maciço montanhoso da Serra de São Mamede, a sua fortaleza foi um local privilegiado de observação e um reduto estratégico para a defesa da fronteira.

A praça de Marvão integrou o conjunto de fortalezas abaluartadas da Raia alentejana formando, com as suas congéneres de Castelo de Vide e de Portalegre, um sistema defensivo único e extraordinário. A silhueta imponente da fortaleza de Marvão, é hoje um símbolo dos laços pluriseculares que unem as comunidades dos dois lados da fronteira.



Valença  
A Cidade-Forte

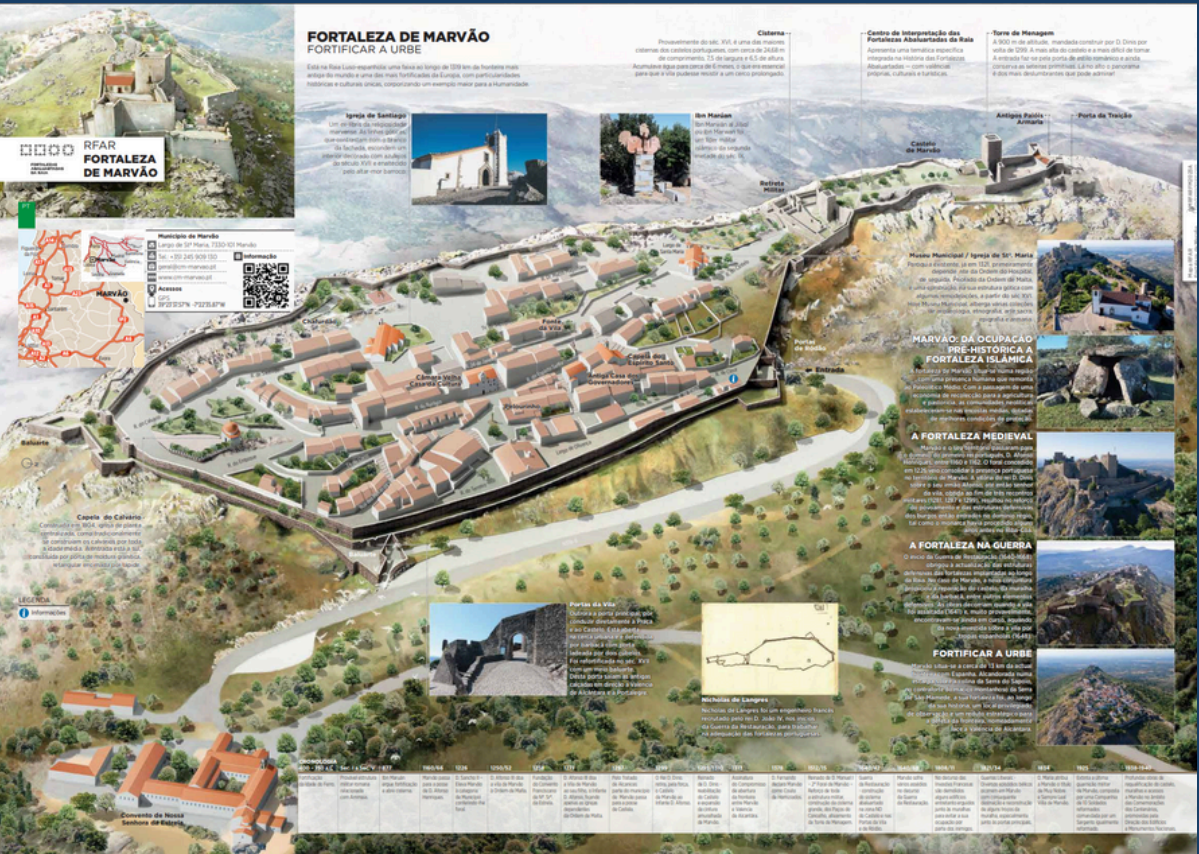
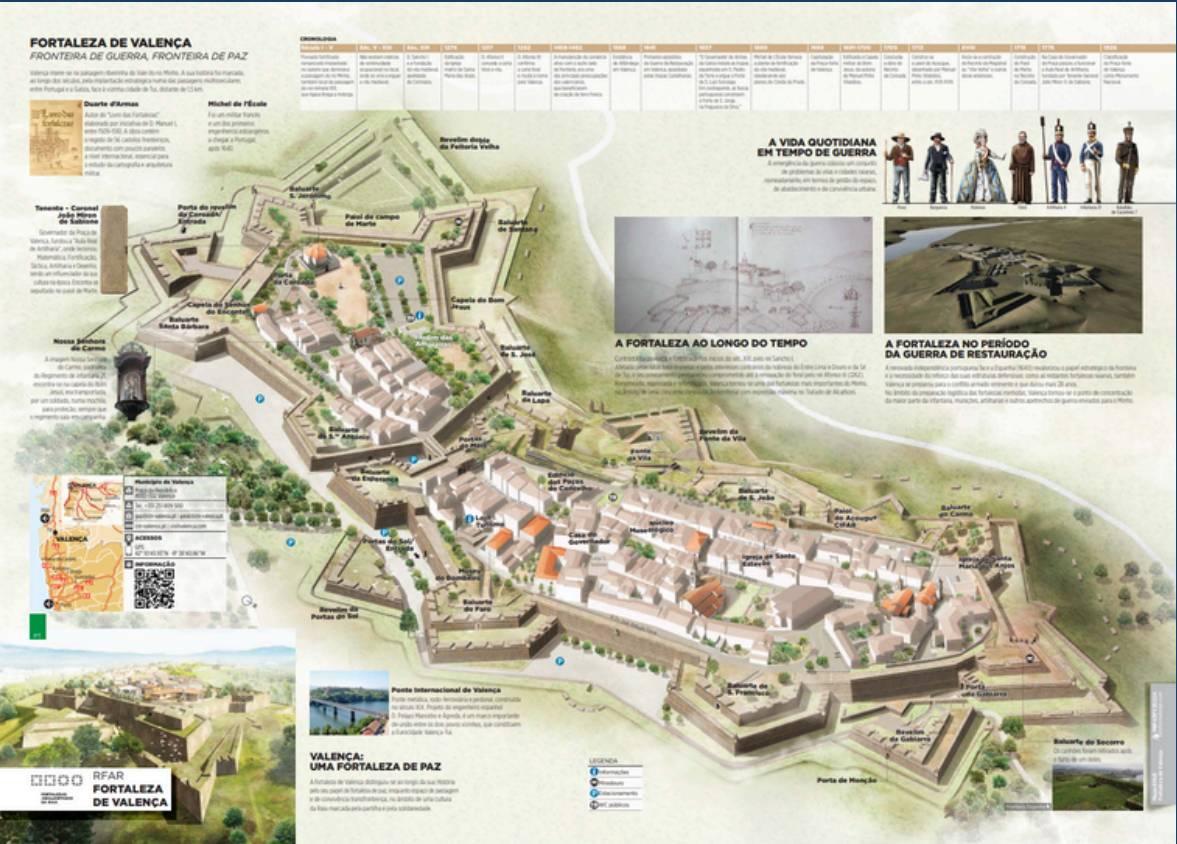
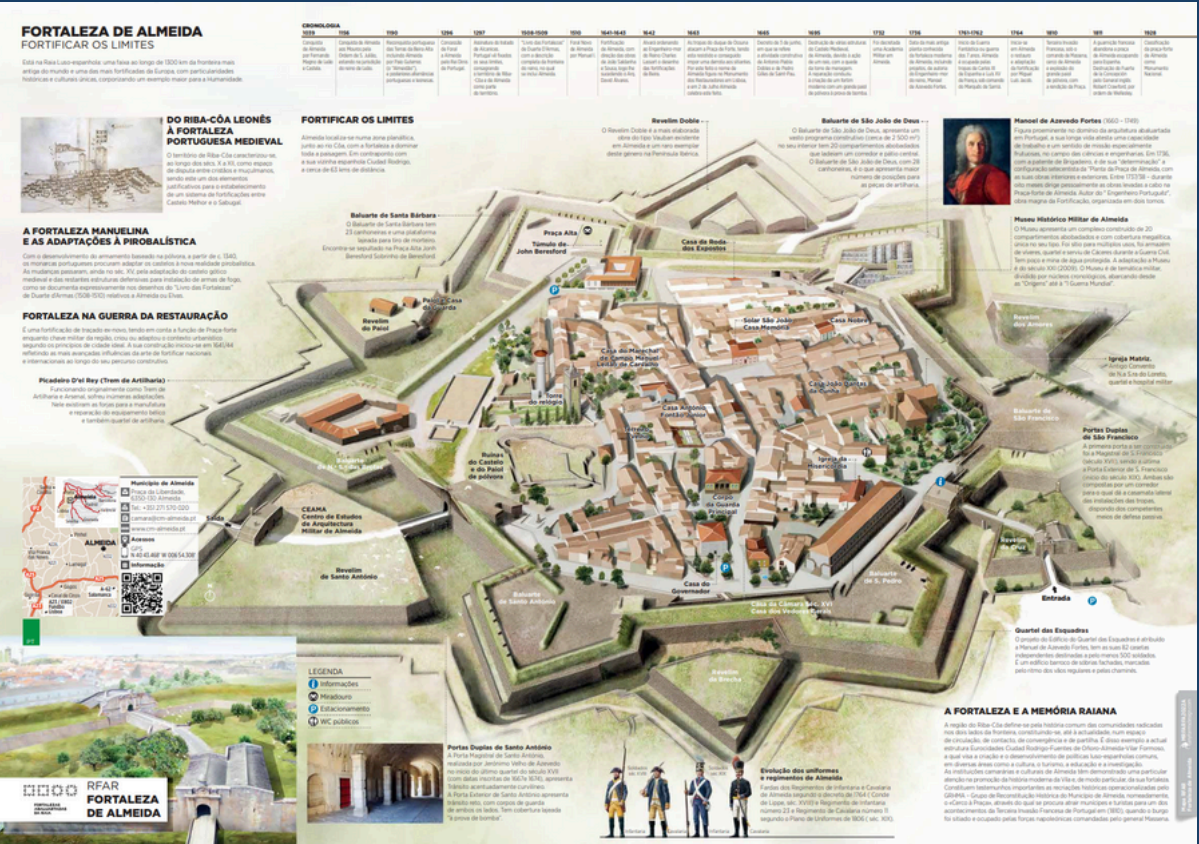
Valença insere-se na paisagem ribeirinha do vale do rio Minho. A sua história foi marcada, ao longo dos séculos, pela implantação estratégica numa das passagens multisseculares entre Portugal e a Galiza, face à vizinha cidade de Tui, a apenas um passo de distância.

A sua posição geoestratégica e consequente importância no controle e passagem do rio Minho, durante a Guerra da Restauração, levou à construção de um novo complexo fortificado, de sistema abaluartado, aproveitando as estruturas medievais anteriores. Esta fortaleza distinguiu-se ao longo da sua História pelo seu papel de bastião militar da defesa do Minho e da independência de Portugal.



Folheto RFAR





**Valença**

Valença é uma cidade raiana do Alto Minho, situada junto ao rio Minho, que marca a fronteira natural entre Portugal e Espanha. Desde sempre marcada por um forte sentimento de travessia, Valença e a cidade vizinha de Tui, na Galiza, vivem numa relação de proximidade e comunhão, que se reflete nos hábitos culturais, nas tradições e no quotidiano das suas populações.

As origens de Valença remontam ao Paleolítico, com vestígios arqueológicos que evidenciam uma ocupação contínua da região ao longo dos tempos. Existem registos da Idade do Bronze e da Idade do Ferro, tendo sido habitada por diversos povos, entre eles os Gróvios, os Celtas e, mais tarde, os Romanos. Durante o domínio romano, a cidade foi atravessada pela Via XIX, uma das mais importantes vias de comunicação da Península Ibérica.

**Ficha Técnica**

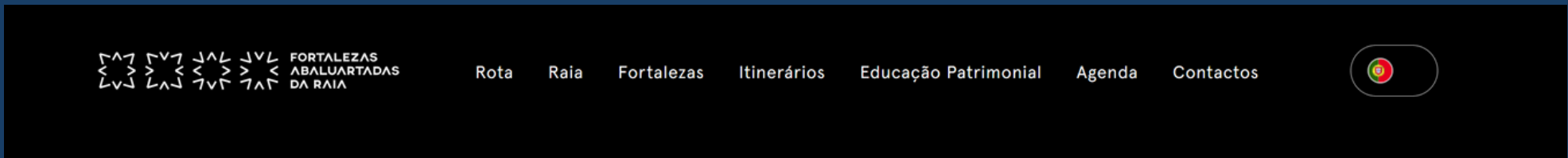
- Fundação da Vila: Início do séc. XIII, por D. Sancho I
- Foral de D. Afonso II em 1227
- Nº de habitantes (2021): 13 625
- Área total da Fortaleza: 38,14 HA
- Nº de Portas e Baluartes: 6 Portas, 3 Poternas, 10 Baluartes e 2 meios Baluartes

# Mapas Ilustrados & Infográficos





# Roteiro RFAR & Itinerários

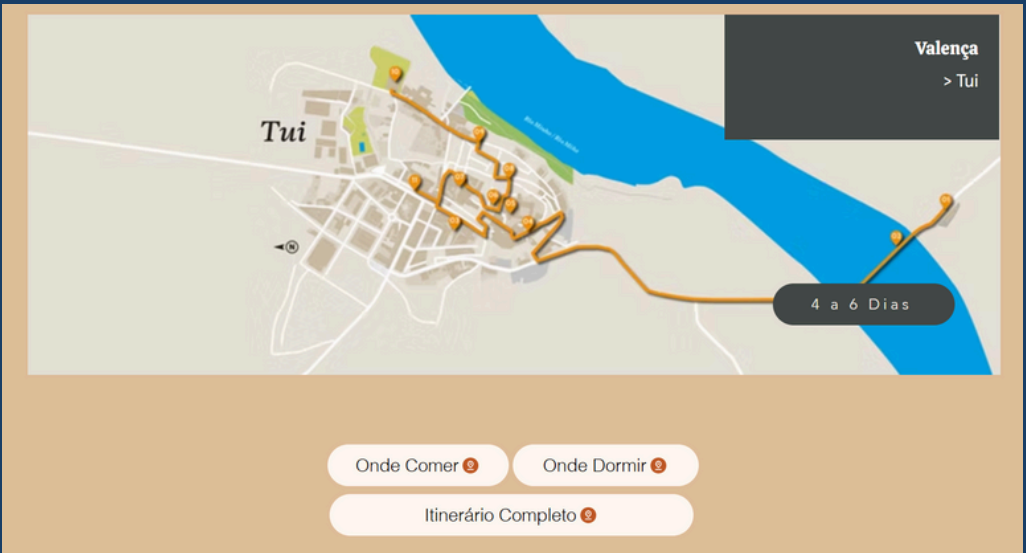
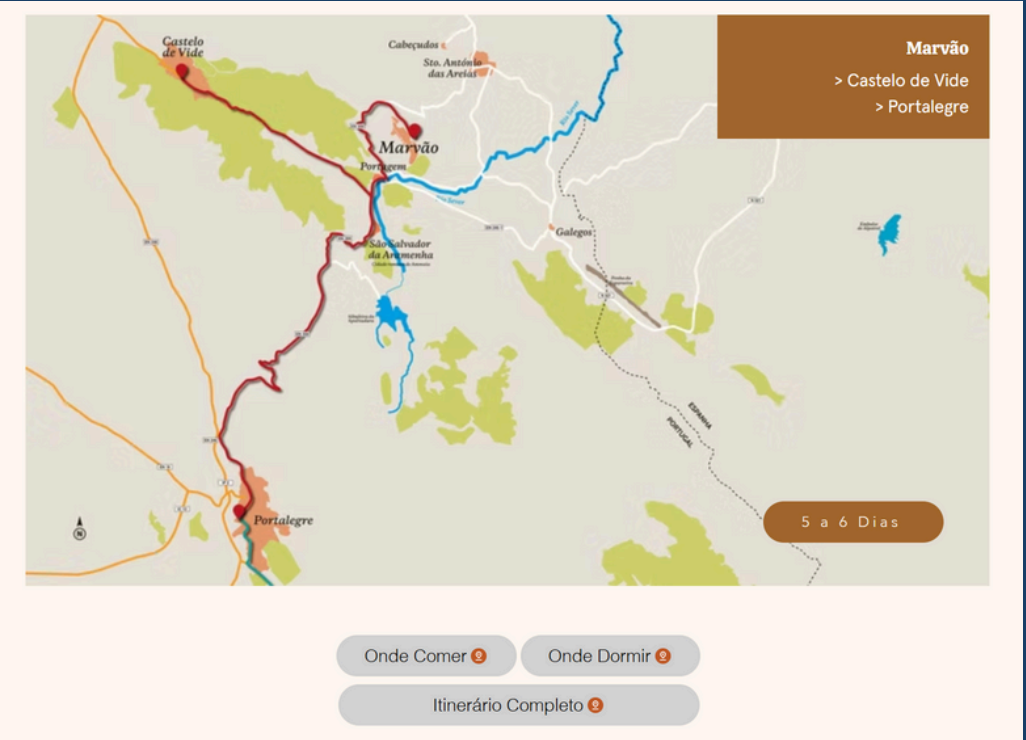
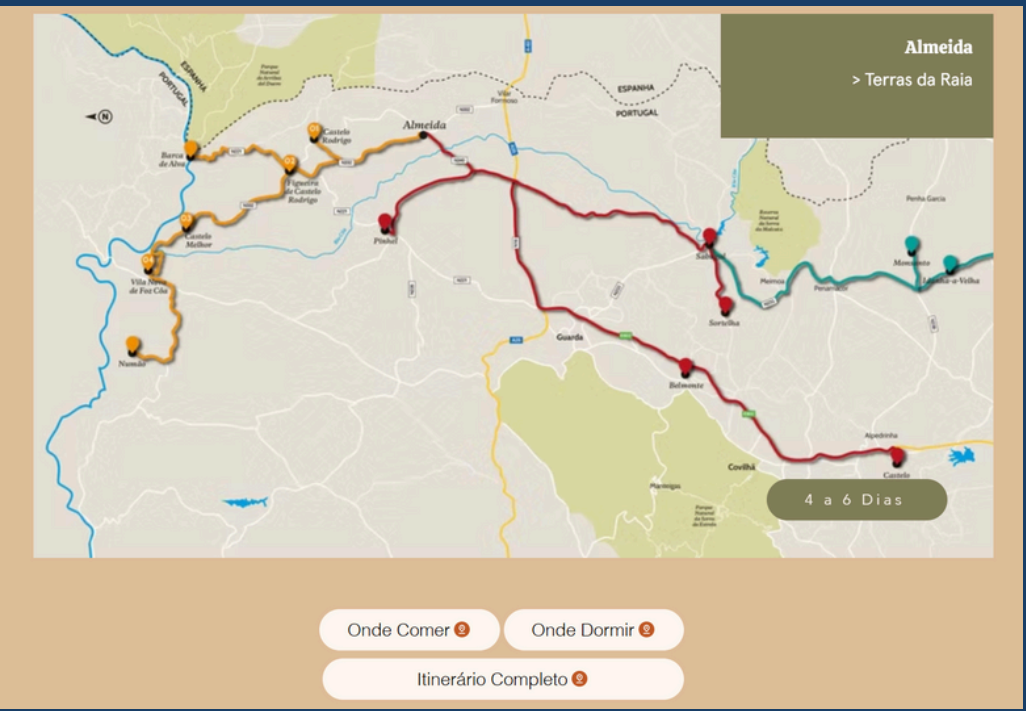


RFAR

## Roteiro


A todos os que nos visitam, propomos que explorem o património da nossa Rota guiados pelo nosso Roteiro. Esta ferramenta foi concebida para estruturar propostas de visita ao território e incentivar a itinerância pelas Fortalezas Abaluartadas da Raia. Criámos este enredo para organizar a malha de visitação na Rota, bem como para prolongar a estadia do visitante connosco, proporcionando-lhe uma experiência de qualidade e enriquecedora.

DESCARREGAR O ROTEIRO









Rota

Raia


Fortalezas

Itinerários

Educação Patrimonial


Agenda

Contactos



Todos os vídeos


Categorias



1 Rota Lendária


1 Legendary Route

01:03






A Fortaleza de Valença 2 Mil Anos de História

A Fortaleza de Valença está implantada sobre uma colina, na margem esquerda do rio Minho, tendo sido um marco histórico na definição da linha de fronteira entre Portugal e Espanha, contando com o rio Minho como elemento natural defensivo.





Valença Cidade Fortificada da Raiana

Valença Cidade Fortificada da Raiana Entre o norte de Portugal e a Galiza Valença é cidade raiana e...



Compartilhar





<

>








A Fortaleza de Valença 2 Mil Anos de História

Município de Valença • 07:12

A Fortaleza de Valença está implantada sobre uma colina, na margem esquerda do rio Minho, tendo sido um marco histórico na definição da linha de fronteira entre Portugal e Espanha, contando com o rio Minho como elemento natural defensivo.  
[www.visitvalenca.com](http://www.visitvalenca.com)

<

>



# Vídeos Tutoriais para Agentes Turísticos



# Educação Patrimonial

## RFAR



### Livro Infanto-Juvenil

Livro Entre Cá e Lá



### Jogo Infanto-Juvenil

Jogo da Vanglória



### Booklet Escolas


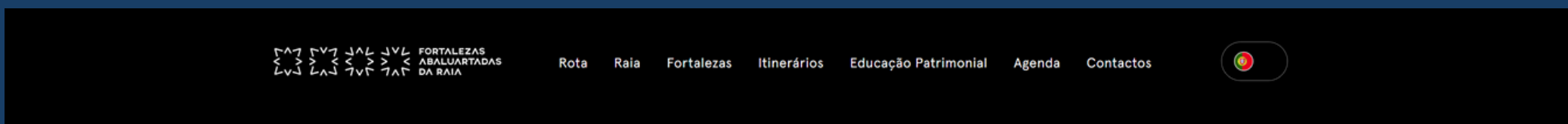



### Caderno de Campo



### Concurso FAR PLAY





Livro Infantil

## Entre cá e lá

À primeira vista, a Rota das Fortalezas Abaluartadas da Raia pode parecer um percurso com os olhos postos no passado e em disputas territoriais distantes, mas basta olhar para o presente para perceber que esse passado nunca está completamente escrito em pedra e que há sempre novos acontecimentos, descobertas e entendimentos a atualizar.

Ao interpretarmos as histórias que os muros e baluartes das Fortalezas de Almeida, de Marvão e de Valença nos contam, podemos refletir sobre a cultura e o património que unem diferentes territórios e que nos dão ferramentas para construir tanto uma memória como um futuro em comum.

Eng. António Machado (C.M.A)

Comendador José António Rondão Almeida (C.M.E)

Eng. Luís Vitorino (C.M.M)

Eng. José Manuel Carpinteira (C.M.V)

DESCARREGAR O LIVRO

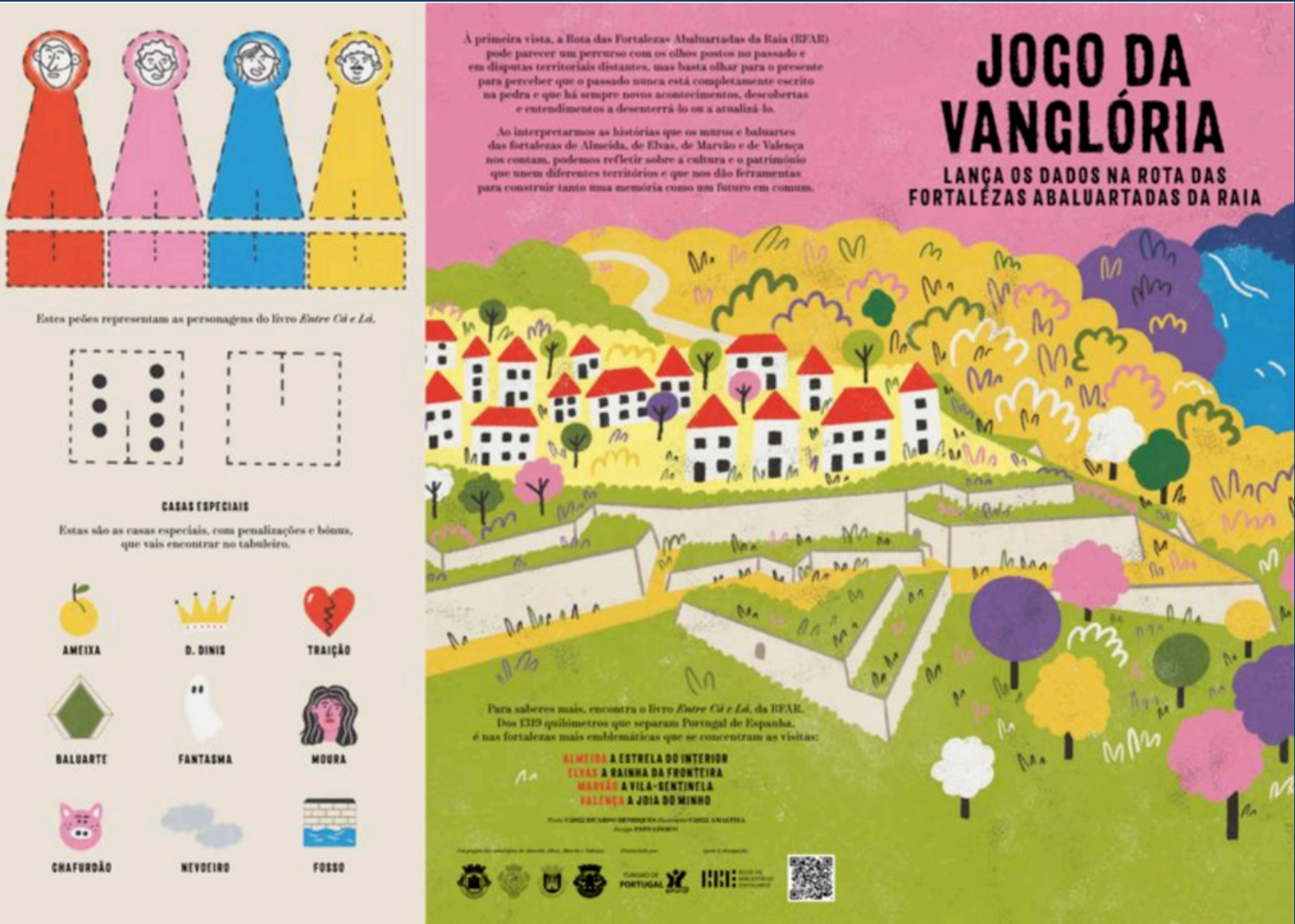


# Concurso FAR PLAY



# Livro Infanto-Juvenil





# Jogo Infanto-Juvenil



Acúrsio Balaarte Barrabás era um contrabandista que virou fantasma e passou a fazer visitas guiadas e atravessamentos ao longo da Rota das Fortalezas Abaluartadas da Raia (RFAR). Este é o guia que desenvolveram para pessoas de carne e osso e assombrações de lençol.

Para saberes mais, encontra o livro *Entre Cé e Lá*, da RFAR. Dos 1319 quilómetros que separam Portugal de Espanha, é nas fortalezas mais emblemáticas que se concentram as visitas:

**ALMEIDA**  
A ESTRELA DO INTERIOR  
**ELVAS**  
A RAINHA DA FRONTEIRA  
**MARVÃO**  
A VILA-SENTINELA  
**VALENÇA**  
A JOIA DO MINHO

**CARIMBOS**

Estiveste, viste e carimbaste? Vai aos postos de Turismo ou aos Centros de Interpretação RFAR de cada município para te carimbarem a página de cada fortaleza.

**NOTA**  
*Carimbos não disponíveis para fantasmas.*

Plano © 2022 RICARDO HENRIQUES (Ilustrações) © 2022 AMAEIRA  
Design PÍDIO LÓRICO

Parceiros de interpretação: Almeida, Elvas, Marvão e Valença

Parceiros:

Rede de interpretação:

**A RAIA LUSO-ESPAÑHOLA NÃO É UMA FRONTEIRA, É UM AMARFANHADO DE VIDAS PARTILHADAS ENTRE CÉ E LÁ.**

**ROTA DAS FORTALEZAS ABALUARTADAS DA RAIA APRESENTA:**  
**BUUUUUUUUUUU!**  
**FORTALEZAS DA RAIA PARA VISITAR E ASSOMBRAR**

**ATRAVESSAMENTOS**

Os nossos guias conhecem os melhores baluartes para serem atravessados.

**NOTA**  
*Vos entre fortalezas e atravessamentos não disponíveis para vivos.*

**MEDE AS TUAS DISTÂNCIAS**

VALENÇA A ALMEIDA A PÉ → 57 HORAS  
ALMEIDA A PARIS AOS SALTOS → 280 HORAS  
VALENÇA A ALMEIDA A VOAR → MEIA HORA  
ALMEIDA A MARVÃO A VOAR → 20 MINUTOS  
MARVÃO A ALMEIDA DE BICICLETA → 13 HORAS  
MARVÃO A ELVAS A VOAR → 10 MINUTOS  
ELVAS A MARVÃO DE TROTINETA → 6 HORAS  
OLIVENÇA A ELVAS DE CARROÇA → 1 HORA E MEIA

### PRAÇA-FORTE DE ALMEIDA

Almeida é uma imponente praça fortificada à moderna, ou seja, abaluartada. Tem seis baluartes e seis revelins, caminho coberto, duas portas duplas e três poternas. No século XVIII, era a mais avançada obra de defesa do reino. Nos dias de hoje, merece uma visita na companhia de Teodoro, fantasma nascido, desaparecido e reaparecido na região deste grande planalto, forma que deu origem ao nome Al-Mêda (a Mesa).

**GUIA-FANTASMA: TEODORO ABOIM**

*Atenção!* Aconselhamos o atravessamento do «Paio! do Azar» e dos telhados à prova de bomba das casamatas. Pede ao teu guia para te falar das histórias do museu e da roda dos expostos e, caso sejas bom voador, vai até aos mais belos pontos do rio Coa, onde os exércitos francês e anglo-luso se enfrentaram.

### PRAÇA-FORTE DE ELVAS

O holandês Cosmander percorre a cidade-quartel de Elvas e as fortificações envolventes, mostrando porque é que o maior conjunto abaluartado terrestre de fosso seco do mundo é Património Mundial da UNESCO. A visita engloba a muralha abaluartada do centro histórico, o Forte de Santa Luzia, o Forte da Graça, os fortins de São Domingos, São Pedro e São Mamede e o Aqueiduto da Amoreira.

**GUIA-FANTASMA: PASCÁGIO COSMANDER**

*Olho vivo!* Passa no Museu Militar para perceberes melhor os elementos típicos do edificado abaluartado e vai à Casa do Governador (no alto do Forte da Graça) para dizeres «olá» aos retratos do conde de Lippe e do engenheiro Vallère, autores do projeto. Não te esqueças de provar as ameixas de Elvas.

### CASTELO DE MARVÃO

Marvão é uma herança da natureza que os seres humanos adaptaram às suas necessidades de defesa. A fortaleza nasceu para receber soldados de armas e bagagens e só depois as pessoas sem guerra na mala, tal como a família do nosso guia, os Balaartes. Não hesites em fazer-lhe perguntas sobre doçaria, incluindo o pastel de castanha. Foi na Guerra da Restauração (século XVII) que a Fortaleza de Marvão se «esculpitiu» como hoje a conhecemos, inalterável desde então.

**GUIA-FANTASMA: ACÚRSIO BALUARTE BARRABÁS**

*Olho vivo!* Tens bons olhos para encontrar invasores? E traidores? Descobre a porta da traição, a cisterna pequena e a retrete medieval. Também tens boa perna? Então encontra a rota do contrabando, já fora das muralhas.

### PRAÇA-FORTE DE VALENÇA

Do alto da colina da fortaleza pentagonal de Valença vê-se a raia, o rio Minho e a cidade espanhola de Tui. A visita da nossa guia Maruja vai debruçar-se sobre um autêntico mostruário de soluções de engenharia militar abaluartada (baluartes, revelins, falsas-bragas, portas, redentes, tenalhas, paiois e casamatas), sem esquecer as Portas do Meio, cenário de uma história de amor que se prolongou para além das muralhas, das fronteiras e do mundo dos vivos.

**GUIA-FANTASMA: MARUJA ALBOKREK**

*Olho vivo!* Vai à Capela do Bom Jesus e espreita as medalhas da Nossa Senhora do Carmo, estátua que andou numa mochila, de batalha em batalha, para dar sorte. Passa no baluarte do Carmo e observa o canhão mais à mão. Quantos canhões contas ao todo? Se tiveres tempo, vai até Tui e olha para Portugal com outros olhos.



# Caderno de Campo

## Passaporte RFAR

ROTA DAS FORTALEZAS ABALUARTADAS DA RAIA APRESENTA:

**BUUUUUUUUUUU!**

**FORTALEZAS DA RAIA PARA VISITAR E ASSOMBRAR**

**A RAIA LUSO-ESPAÑHOLA NÃO É UMA FRONTEIRA, É UM AMARFANHADO DE VIDAS PARTILHADAS ENTRE CÉ E LÁ.**

Fortalezas Abaluartadas da Raia

Rota Raia Fortalezas Itinerários Educação Patrimonial Agenda Contactos

RFAR

## Passaporte

Apreve-te a fazer a rota das Fortalezas Abaluartadas da Raia e do famoso contrabandista, Acúrsio Balaarte Barrabás. Podes descarregar aqui o teu Passaporte ou adquiri-lo no Centro de Interpretação FAR ou Postos de Turismo.

Não te esqueças de pedir o carimbo em cada uma das Fortalezas.

Boa Rota!

DESCARREGAR O PASSAPORTE DOWNLOAD THE PASSPORT



# AS ARMAS DA GUERRA DAS ESTRELAS

## 12 FICHAS PEDAGÓGICAS SOBRE A ROTA DAS FORTALEZAS ABALUARTADAS DA RAIA

Raia é o nome da fronteira entre Portugal e Espanha. Representa a linha que divide os dois países, mas também o espaço onde as vivências diluem os limites dos mapas para partilhar realidades, dialetos, cultura, família e terras de pastoreio. Mas nem sempre foi assim. Em tempos, foram edificadas fortalezas de características muito próprias, com baluartes

— essas belíssimas estruturas pentagonais, à prova de más vizinhanças — também chamadas fortalezas em estrela. Estas construções militares são hoje um testemunho da história dos dois países ibéricos, com especial destaque para as de Almeida, Elvas, Marvão e Valença, os pontos de paragem obrigatórios da Rota das

Fortalezas Abaluartadas da Raia (RFAR). As 12 fichas que se seguem são a arma contra o esquecimento que te permitirá percorrer os 1319 quilómetros de fronteira, da foz do rio Minho, a Noroeste, até à foz do rio Guadiana, a Sueste, e descobrir como aquilo que nos separa também nos pode unir.

TEXTOS  
SPIRA — REVITALIZAÇÃO  
PATRIMONIAL, LDA,  
E RICARDO HENRIQUES  
ILUSTRAÇÕES  
AMALTEIA

## ÍNDICE

- FICHA 1. O QUE É UM CASTELO? E UMA FORTALEZA?
- FICHA 2. ONDE COMEÇA E ACABA A RAIA?
- FICHA 3. RAIA, O TERRITÓRIO QUE ULTRAPASSA TODOS OS LIMITES
- FICHA 4. CONSTRUIR UMA FORTALEZA ABALUARTADA
- FICHA 5. AS ORIGENS DE ALMEIDA
- FICHA 6. ELVAS NÃO USA GORDA, USA BALUARTES
- FICHA 7. NAS ALTURAS DE MARVÃO
- FICHA 8. DE OLHOS NA FRONTEIRA NORTE
- FICHA 9. VIVÊNCIAS E CONVIVÊNCIAS, ENTRE CÁ E LÁ
- FICHA 10. A NATUREZA NÃO É SÓ PAISAGEM
- FICHA 11. UMA BREVE HISTÓRIA DA ALIMENTAÇÃO
- FICHA 12. JUDEUS E JUDIARIAS, EM PORTUGAL E NÃO SÓ

### O QUE É UM CASTELO? E UMA FORTALEZA?


À primeira vista, castelo e fortaleza parecem sinónimos. No entanto têm origens, significados e usos diferentes. A maior parte das pessoas chama «castelo» a qualquer estrutura fortificada, de qualquer época histórica, mas não é assim. Um castelo é geralmente uma estrutura fortificada destinada a defender uma comunidade, com origens no período medieval, muitas vezes erguido em pontos elevados. Os castelos medievais foram pensados

e construídos para sobreviver a uma guerra de cerco, com exércitos que usavam armas como catapultas, trabucos ou torres de assalto. Nos finais da Idade Média, com a chegada à Europa de uma invenção chinesa chamada pólvora e o desenvolvimento das armas de artilharia, os castelos tornaram-se ineficazes para a defesa das comunidades que habitavam no interior das mesmas. Era impossível defender torres e muralhas dos tiros das bombardas e dos canhões. Assim, começa a nascer um novo tipo de arquitetura militar — a fortaleza.

A partir do século XVI muitos dos castelos foram adaptados a fortalezas, com muralhas reforçadas e torres quadrangulares (cujos ângulos eram elementos frágeis) substituídas por torres arredondadas. Construíram-se também novas fortalezas de raiz, com baluartes e revelins, em locais estratégicos para resistir ao fogo inimigo.

#### SABIAS QUE...

... As primeiras fortalezas foram edificadas na península italiana? Daí que muitas fortalezas abaluartadas se chamassem «fortalezas à italiana». Segundo o maquiavélico filósofo Nicolau Maquiavel, estas fortalezas, com as suas belas formas geométricas, eram assim para se esquivarem dos ataques inimigos, não para ficarem bem na fotografia.



### A ARTE DO ATAQUE E DA DEFESA

Ataque e defesa são duas palavras-chave quando falamos de guerra, castelos e fortalezas. O ataque (ou assalto) é uma operação militar destinada a alcançar um objetivo bem definido. Para ser bem-sucedida, esta operação deve ser cuidadosamente planeada e executada. Já a defesa recorre a táticas que visam anular a estratégia do inimigo, impedindo-o de conquistar um território, um castelo ou uma fortaleza, usando todas as armas ao seu alcance.

Portugal nasceu e cresceu enquanto nação independente num clima de guerra, fosse contra os muçulmanos, a sul, fosse contra os castelhanos, a leste e a norte. Por isso, durante séculos, castelos e fortalezas abaluartadas estiveram na linha da frente entre as duas nações, tendo sido testemunhas de importantes conflitos, como a Guerra da

Restauração (1640–1668), a Guerra da Sucessão Espanhola (1703–1714) e as Invasões Francesas (1807–1811).

#### SABIAS QUE...

... Portugal tem centenas de castelos? De facto, existem mais de duas centenas de monumentos identificados como castelos no nosso país, a que se soma quase uma centena de torres e atalaias espalhadas pelo território nacional.

#### FORTALEZAS ABALUARTADAS EM PORTUGAL: UM PATRIMÓNIO EXCEPCIONAL

As fortalezas abaluartadas em Portugal, especialmente as dos municípios fronteiriços de Almeida, Elvas, Marvão e Valença, constituem dos melhores e mais bem preservados exemplos de arquitetura militar dos séculos XVII–XVIII no país e no mundo. A cidade-quartel de Elvas foi declarada Património da

Humanidade pela UNESCO, em 2012 (sendo considerada por muitos um dos melhores exemplos da escola holandesa de fortificação), enquanto as fortalezas de Almeida, Marvão e Valença integram a lista indicativa do património a submeter àquela organização internacional. Muitas das fortalezas abaluartadas em Portugal foram adaptadas às suas novas funções militares a partir do século XVI e, sobretudo, durante os séculos XVII–XVIII, tendo os portugueses contado com a ajuda de especialistas italianos e holandeses nesta transformação, uma vez que foi nessas zonas da Europa que primeiro se erigiram as fortalezas abaluartadas.



## Fichas Pedagógicas



Ficha nº1  
**As armas da Guerra das Estrelas**

DESCARREGAR FICHA Nº1



Ficha nº2  
**Onde começa e acaba a raia?**

DESCARREGAR FICHA Nº2



Ficha nº3



Ficha nº4

# Booklet Escolas

## 12 Fichas Pedagógicas

### 1º, 2º e 3º ciclo





# Ação de Intercâmbio com Press

## RFAR – Fortezze Veneziane

  Jan 2025



**FORTEZZE**  
VENEZIANE

  Mar 2025



**FORTALEZAS**  
**ABALUARTADAS**  
**DA RAIA**



# Fase II

## POCTEP

2024



2027

Paz Europeia  
através das  
Fortalezas  
Abaluartadas da  
Raia

Interreg



Cofinanciado por  
la Unión Europea  
Cofinanciado pela  
União Europeia

España – Portugal



# Território **FAR PAX**





# Acções FAR PAX



## Qualificação dos Espaços de Visitação

- Desenho de espaços expositivos/museológicos.



## Valorização através do Restauro

- Obras de recuperação;
- Campos Património.



## Sensibilização e Capacitação

- Acções de Sensibilização da Comunidade Local;
- Acção de capacitação para profissionais públicos e privados de variados sectores com formação online e presencial.



## Inovação

- Sistema de monitorização;
- Estratégia Conjunta de Conservação, Reabilitação e Valorização das Fortalezas Abaluartadas da Raia - Almeida, Ciudad Rodrigo, Marvão, Valença e Tui.





## PROJETO

Cooperação Portugal–Espanha para preservar e valorizar as Fortalezas Abaluartadas da Raia



## OBJETIVOS

Conservar, reabilitar e promover as fortalezas como destino cultural



## PARCEIROS

Municípios de Almeida, Marvão, Valença, Ciudad Rodrigo e Tui



## ATIVIDADES E RESULTADOS

Reabilitação, formação e promoção da Rota das Fortalezas



### Coordenação Geral

Município de Almeida, PT  
Email: [geral@cm-almeida.pt](mailto:geral@cm-almeida.pt)  
Telefone: +351 271 571 229  
Website: [www.cm-almeida.pt](http://www.cm-almeida.pt)

Município de Marvão, PT  
Email: [geral@cm-marvao.pt](mailto:geral@cm-marvao.pt)  
Telefone: +351 245 909 130  
Website: [www.cm-marvao.pt](http://www.cm-marvao.pt)

Município de Valença, PT  
Email: [geral@cm-valenca.pt](mailto:geral@cm-valenca.pt)  
Telefone: +351 251 809 500  
Website: [www.cm-valenca.pt](http://www.cm-valenca.pt)

### Coordenação Transfronteiriça

Ayuntamiento de Ciudad Rodrigo, ES  
Email: [info@aytociudadrodrigo.es](mailto:info@aytociudadrodrigo.es)  
Telefone: +34 923 498 400  
Website: [www.ciudadrodrigo.es](http://www.ciudadrodrigo.es)

Concello de Tui, ES  
Email: [concellotui@concellotui.org](mailto:concellotui@concellotui.org)  
Telefone: +34 986 603 625  
Website: [www.tui.gal](http://www.tui.gal)

Website [farpax.eu](http://farpax.eu)








Campo Património Marvão 2025



Almeida  
5 - 11 Out 2025



Marvão  
10 - 23 Ago 2025



Campos Património  
**RFAR**





# Montante

TOTAL de cerca de  
3 milhões de euros

TURISMO DE  
**PORTUGAL**



**Interreg**



Cofinanciado por  
la Unión Europea  
Cofinanciado pela  
União Europeia

Espana – Portugal



# CONSOLIDAÇÃO E DENSIFICAÇÃO DA ROTA DAS FORTALEZAS ABALUARTADAS DA RAIA DE VALENÇA, ALMEIDA E MARVÃO

[www.rotadasfortalezas.pt](http://www.rotadasfortalezas.pt)



# PAZ EUROPEIA ATRAVÉS DA ROTA DAS FORTALEZAS ABALUARTADAS DA RAIA

[www.farpax.eu](http://www.farpax.eu)

**Interreg**



Cofinanciado por  
la Unión Europea  
Cofinanciado pela  
União Europeia

**España – Portugal**

coordenação  **Spira**



**FORTALEZAS  
ABALUARTADAS  
DA RAIA**

**TURISMO DE  
PORTUGAL**



**Interreg**



Cofinanciado por  
la Unión Europea  
Cofinanciado pela  
União Europeia

**España – Portugal**

